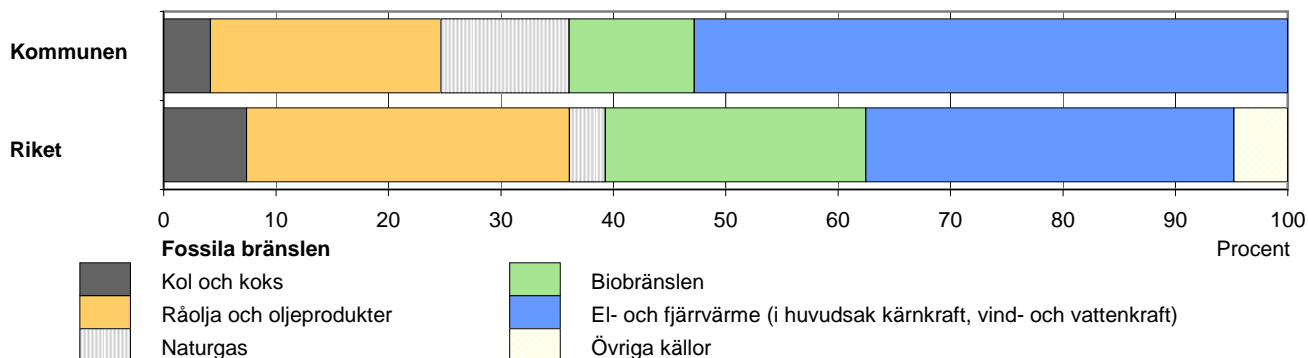


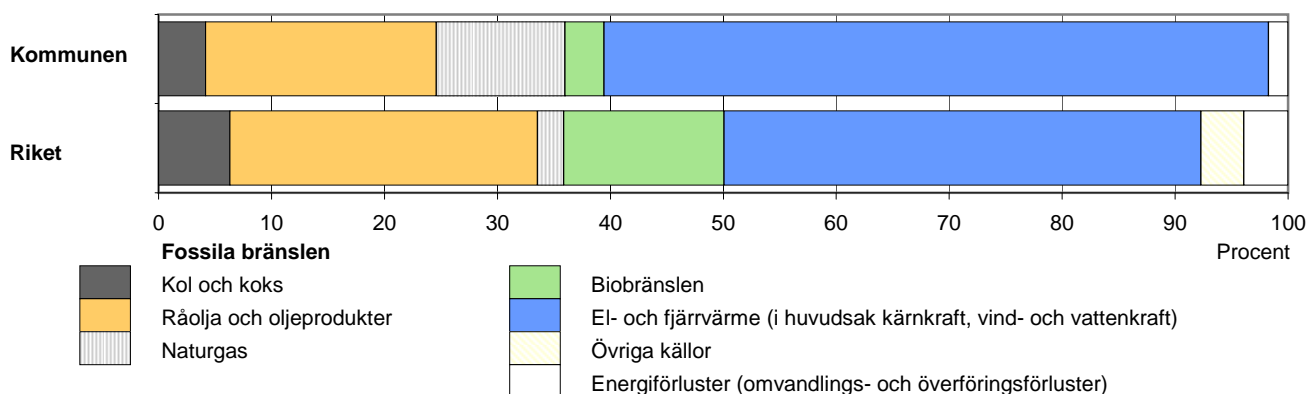
Hofors

2007 Kommunfakta – energi & miljö

Total tillförsel efter energibärare 2004

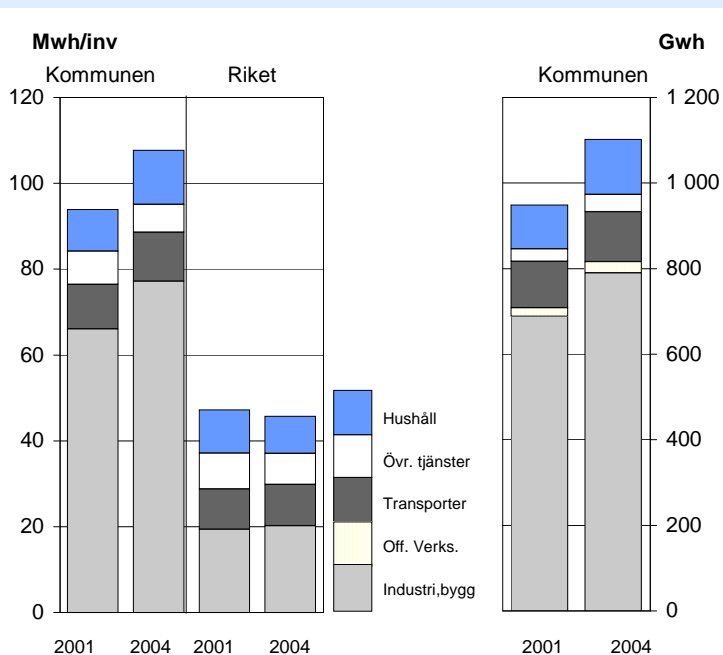


Slutlig användning efter energibärare 2004



I ett 40-tal kommuner är den slutliga användningen per energibärare högre än motsvarande tillförsel, se definitionsblad

Slutlig användning efter sektor 2004



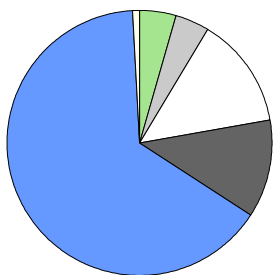
Koldioxidutsläpp efter sektor 2004

	1990	2000	2004
Kommunen			
Hushållssektorn	1 400	500	269
Alla sektorer	9 000	18 800	10 436
Länet			
Hushållssektorn	851	469	168
Alla sektorer	6 075	5 629	6 058
Riket			
Alla sektorer	6 600	5 900	5 895
OECD-länder			
Alla sektorer	..	10 900	..
Utvecklingsländer			
Alla sektorer	..	1 900	..

Utsläpp i kg/inv OBS kommun-länsvärden är underskattade jämfört med rikets värden. Se definitionsblad.

Koldioxidutsläpp från vägtrafiken efter näringsgren 2004

Kommunen



Jord-, skogsbruk och fiske
Tillverkning och energi m.m.
Tjänster
Transportföretag
Hushåll m.m.
Offentlig konsumtion

Kommunen Länet Riket

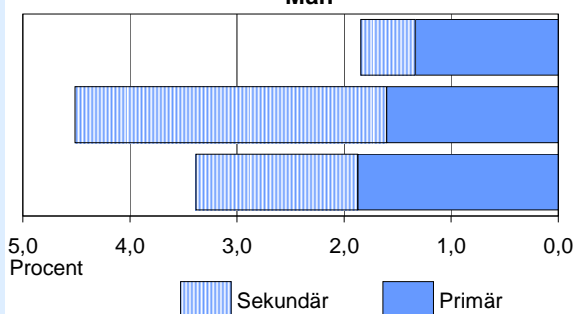
	Kommunen	Länet	Riket
Jord-, skogsbruk och fiske	1	35	752
Tillverkning och energi m.m.	1	20	703
Tjänster	3	94	3 668
Transportföretag	2	109	3 357
Hushåll m.m.	12	311	9 412
Offentlig konsumtion	0	12	260
Totalt	19	580	18 152

Avser utsläpp från person-, lastbilar och bussar (1 000 ton)

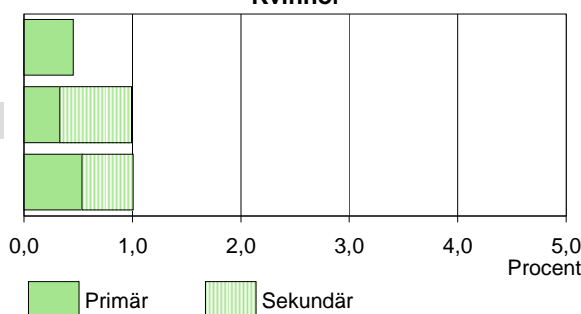
Förvärvsarbetande i miljöföretag 2004

Män

Kvinnor



Kommunen
Länet
Riket



Avser andel (%) av förvärvsarbetande dagbefolkning (16+ år med arbetsplats i regionen)

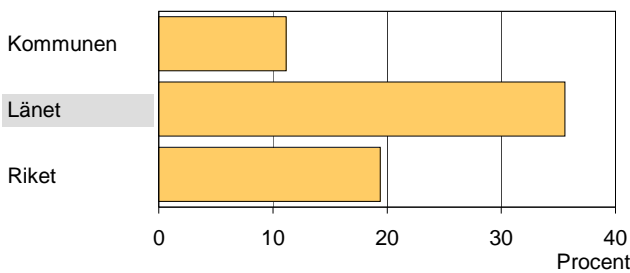
Skyddad natur 2004

	Kommunen		Riket	
	Km ²	%	Km ²	%
Nationalpark	0	0	6 998	1
Naturresevat	3	1	40 437	8
Naturvårdsområden	0	0	1 994	0
Djurskyddsområden	3	1	49 424	9
Totalt skyddad natur	448	100	531 731	100

Inklusive vatten

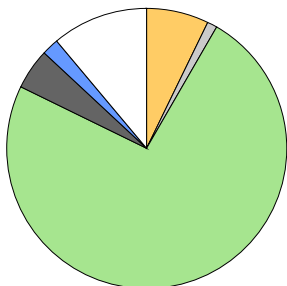
Ekologisk odling 2005

Andel åkermark m. miljöstöd f. ekol. odl.



Markanvändning 2005

Kommunen



Åkermark
Betesmark
Skogsmark
Skogsimpediment
Tätortsareal
Övrig areal

Kommunen Länet Riket
Km² % Km² % Km² %

	Kommunen	Länet	Riket
Åkermark	30 7	759 4	27 855 7
Betesmark	4 1	139 1	7 271 2
Skogsmark	304 74	14 319 79	224 385 55
Skogsimpediment	19 5	1 777 10	62 542 15
Tätortsareal	8 2	229 1	5 286 1
Övrig areal	45 11	977 5	82 938 20
Total landareal	411 100	18 199 100	410 278 100
Förändring i åkerarealen *	-31	-35	-25

* Förändring sedan 1951, procent